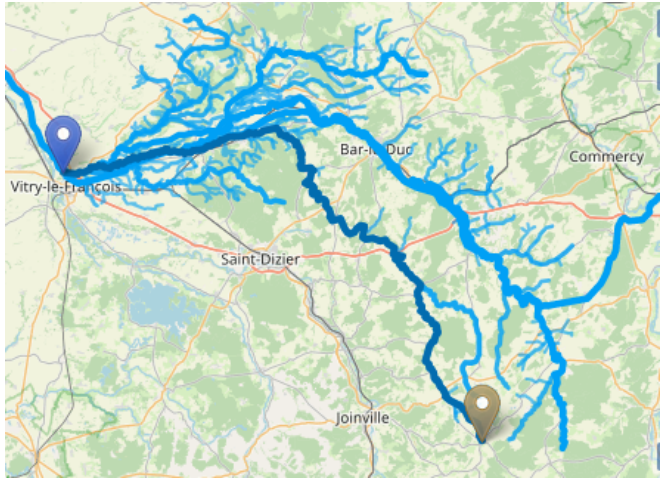


La Saulx

Selon la base de données SANDRE¹, les caractéristiques de la Saulx sont les suivantes :

| | |
|------------------------------|--|
| Code hydrographique : | F5—0200 |
| Longueur en km : | 115 |
| Type : | Cours d'eau naturel |
| Département(s) traversé(s) : | Marne, Haute-Marne, Meuse |
| Commune(s) traversée(s) : | Bignicourt-sur-Saulx, Le Buisson, Etrepy, Merlaut, Pargny-sur-Saulx, Plichancourt, Ponthion, Sermaize-les-Bains, Vitry-en-Perthois, Vitry-le-François, Echenay, Effincourt, Germay, Lezéville, Pansey, Paroy-sur-Saulx, Thonnance-les-Moulins, Andernay, Bazincourt-sur-Saulx, Beurey-sur-Saulx, Le Bouchon-sur-Saulx, Contrisson, Couvonges, Dammarie-sur-Saulx, Haironville , Lavincourt, L'Isle-en-Rigault, Ménil-sur-Saulx, Mognéville, Montiers-sur-Saulx, Morley, Nant-le-Petit, Remennecourt, Robert-Espagne , Rupt-aux-Nonains , Saudrupt , Stainville, Trémont-sur-Saulx, Ville-sur-Saulx |
| Confluent : | La Marne |
| Affluents principaux : | L'Ornain, la Chee, la Bruxenelle, le Ruisseau de Beuse, le Ruisseau de Villotte, le Ruisseau de Sereinval, le Ruisseau du Pont à la Dame, le Ruisseau Saint-Sébastien |
| Localisation : |  |

Les éléments ci-dessous présentent les informations disponibles sur le portail cartograph.eaufrance.fr :

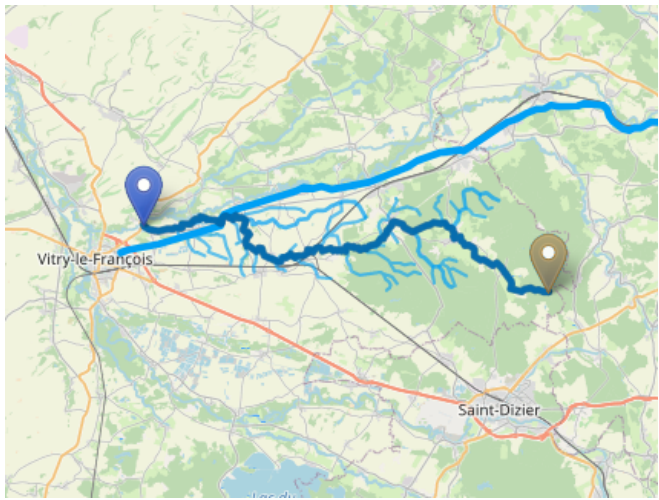
| | |
|--|--|
| Objectifs de la masse d'eau « la Saulx de sa source au confluent du ruisseau Saint-Sébastien inclu » : | <ul style="list-style-type: none"> - Objectif d'atteinte du bon état chimique : 2027 - Objectif d'atteinte du bon état écologique : 2027 |
| Etat de la masse d'eau en 2015 : | <ul style="list-style-type: none"> - Etat chimique : non atteinte du bon état - Etat écologique : moyen |

La Bruxenelle

Selon les renseignements de la base de données SANDRE², les caractéristiques de la Bruxenelle sont les suivantes :

¹ SANDRE = Service d'Administration Nationale des Données et Référentiels sur l'Eau

² SANDRE = Service d'Administration Nationale des Données et Référentiels sur l'Eau

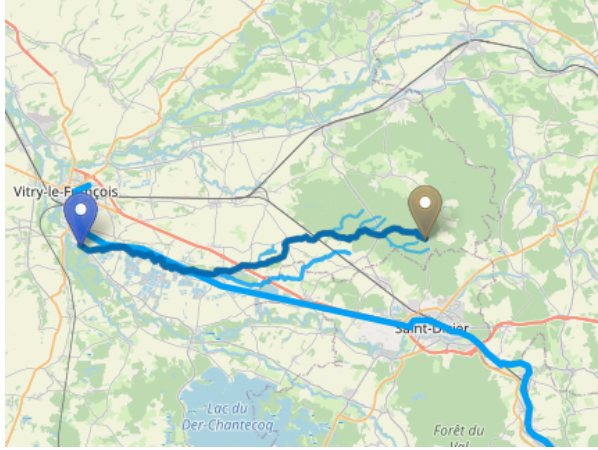
| | |
|------------------------------|--|
| Code hydrographique : | F5910600 |
| Longueur en km : | 40 |
| Type : | Cours d'eau naturel |
| Département(s) traversé(s) : | Marne |
| Commune(s) traversée(s) : | Blesme, Brusson, Cheminon, Dompreny, Favresse, Haussignémont, Maurupt-le-Montois, Plichancourt, Ponthion, Saint-Lumier-la-Populeuse, Trois-Fontaines-l'Abbaye , Vitry-en-Perthois |
| Confluent : | La Saulx |
| Affluents principaux : | Ruisseau de l'Etang Briquet, Fosse de l'Etang, Ruisseau de l'Etang la Vieille, Fosse du Cerf Mourant, Cours d'eau 01 d'Adécourt |
| Localisation : |  |

Les éléments ci-dessous présentent les informations disponibles sur le portail cartograph.eaufrance.fr :

| | |
|---|--|
| Objectifs de la masse d'eau « la Bruxenelle de sa source au confluent de la Saulx (exclu) » : | <ul style="list-style-type: none"> - Objectif d'atteinte du bon état chimique : 2027 - Objectif d'atteinte du bon état écologique : 2027 |
| Etat de la masse d'eau en 2015 : | <ul style="list-style-type: none"> - Etat chimique : non atteinte du bon état - Etat écologique : moyen |

L'Orconte

Selon les renseignements de la base de données SANDRE³, les caractéristiques de l'Orconte sont les suivantes :

| | |
|------------------------------|--|
| Code hydrographique : | F5410600 |
| Longueur en km : | 31 |
| Type : | Cours d'eau naturel |
| Département(s) traversé(s) : | Marne |
| Commune(s) traversée(s) : | Bignicourt-sur-Marne, Ecriennes, Frignicourt, Heiltz-le-Hutier, Luxémont-et-Villotte, Matignicourt-Goncourt, Orconte, Saint-Eulien, Saint-Vrain, Trois-Fontaines-l'Abbaye , Vouillers |
| Confluent : | La Marne |
| Affluents principaux : | Fossé 01 de la Commune de Trois-Fontaines-l'Abbaye, Cours d'eau 01 de l'Annel |
| Localisation : |  |

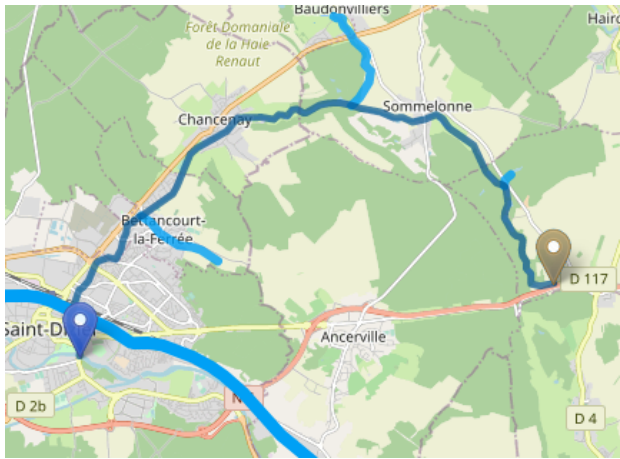
Les éléments ci-dessous présentent les informations disponibles sur le portail cartograph.eaufrance.fr :

| | |
|--|--|
| Objectifs de la masse d'eau « l'Orconte de sa source à sa confluence avec la Marne exclu » : | <ul style="list-style-type: none"> - Objectif d'atteinte du bon état chimique : 2027 - Objectif d'atteinte du bon état écologique : 2015 |
| Etat de la masse d'eau en 2015 : | <ul style="list-style-type: none"> - Etat chimique : non atteinte du bon état - Etat écologique : bon |

³ SANDRE = Service d'Administration Nationale des Données et Référentiels sur l'Eau

L'Ornel

Selon la base de données SANDRE⁴, les caractéristiques de l'Ornel sont les suivantes :

| | |
|------------------------------|---|
| Code hydrographique : | F5282000 |
| Longueur en km : | 14 |
| Type : | Cours d'eau naturel |
| Département(s) traversé(s) : | Marne |
| Commune(s) traversée(s) : | Bettancourt-la-Ferrée, Chancenay , Saint-Dizier, Rupt-aux-Nonains , Sommelonne |
| Confluent : | La Marne |
| Affluents : | Ruisseau de Baudonvilliers, Fond des Vaux, Cours d'Eau 01 de l'Etang de la Carpière |
| Localisation : |  |

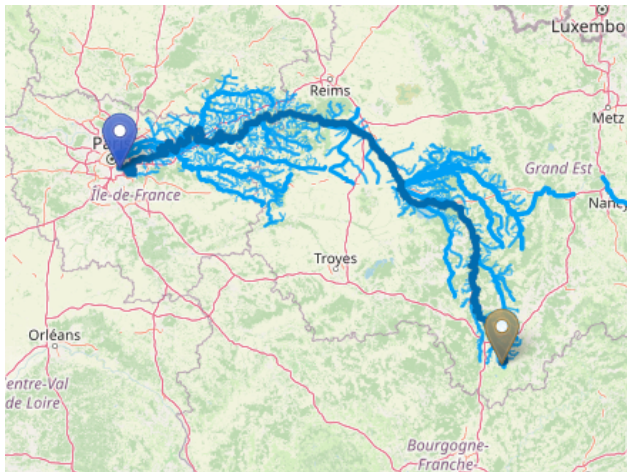
Les éléments ci-dessous présentent les informations disponibles sur le portail cartograph.eaufrance.fr :

| | |
|---|---|
| Objectifs de la masse d'eau « le Ruisseau l'Ornel » : | <ul style="list-style-type: none">- Objectif d'atteinte du bon état chimique : 2027- Objectif d'atteinte du bon état écologique : 2015 |
| Etat de la masse d'eau en 2015 : | <ul style="list-style-type: none">- Etat chimique : non atteinte du bon état- Etat écologique : bon |

⁴ SANDRE = Service d'Administration Nationale des Données et Référentiels sur l'Eau

La Marne

Selon les renseignements de la base de données SANDRE⁵, les caractéristiques de la Marne sont les suivantes :

| | |
|--|---|
| Code hydrographique : | F---0100 |
| Longueur en km : | 514 |
| Type : | Cours d'eau naturel |
| Département(s) traversé(s) : | Marne, Haute-Marne, Meuse, Seine-et-Marne, Seine-Saint-Denis, Val-de-Marne, Aisne |
| Commune(s) de la zone d'étude traversée(s) : | Ancerville |
| Confluent : | La Seine |
| Affluents principaux : | Le Grand Morin, La Saulx, l'Ourcq, le Petit Morin, la Blaise, le Rognon, la Somme-Soude, la Suize, le Surmelin, l'Orconte, la Coole, la Guenelle, le Traire, la Beuvronne, la Moivre, le Ruisseau du Val de Gris, le Fion, l'Isson, les Tarnauds, le Rongeant, le Morbras, la Semoigne, la Livre, la Mouche, la Fosse de Charles Quint, le Cubry, l'Ornel, le Flagot, la Gravelotte, la Liez, le Meures, le Pisseleu, la Cousance, l'Osne, la Fausse Marne, le Cubray, le Mont, la Carpière, le Rigolot, le Julien, la Vieille Marne, la Haute Fontaine |
| Localisation : |  |

Les éléments ci-dessous présentent les informations disponibles sur le portail cartograph.eaufrance.fr :

| | |
|--|--|
| Objectifs de la masse d'eau « la Marne du confluent du ruisseau de Chevillon exclu au confluent de la Blaise exclu » : | <ul style="list-style-type: none"> - Objectif d'atteinte du bon état chimique : 2027 - Objectif d'atteinte du bon état écologique : 2015 |
| Etat de la masse d'eau 2015 : | <ul style="list-style-type: none"> - Etat chimique : non atteinte du bon état - Etat écologique : bon |

⁵ SANDRE = Service d'Administration Nationale des Données et Référentiels sur l'Eau